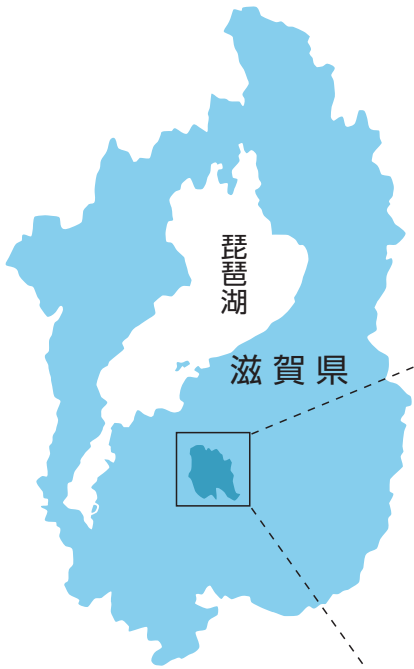
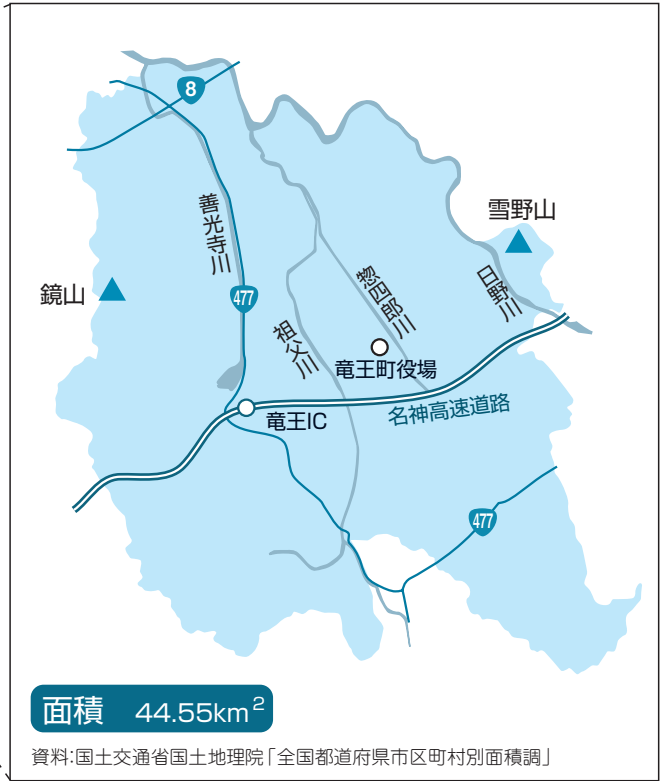


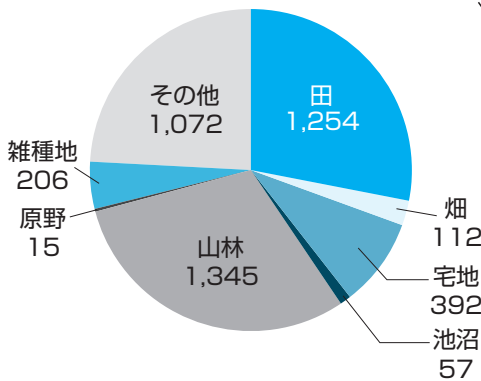
土地・気象



竜王町は、滋賀県の東南部湖東平野に位置し、東に雪野山、西に鏡山という2つの山に囲まれています。総面積の30%を水田が占めており、農業のまちとして知られているほか、埋蔵文化財や史跡、社寺など、歴史的遺産が豊富に存在しています。

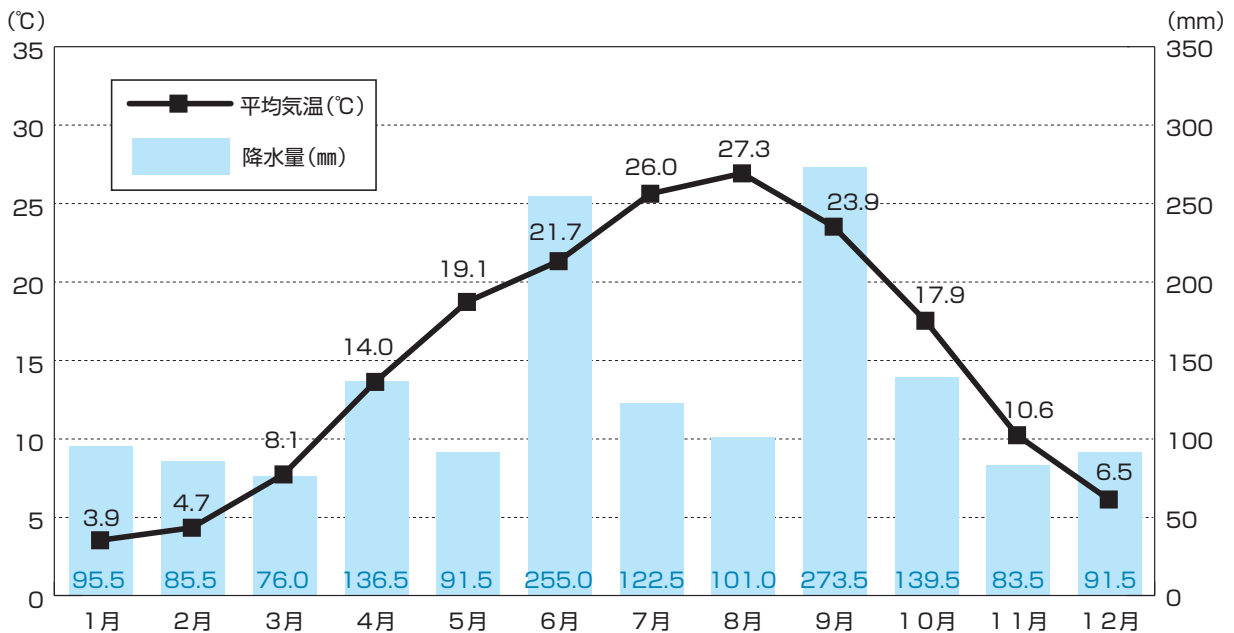


土地利用種類別面積 (単位：ha)



資料：平成27年度(2015年度)滋賀県統計書

月別平均気温・降水量 [平成28(2016)年]



資料：彦根地方気象台「滋賀県の気象(年報)」(東近江)