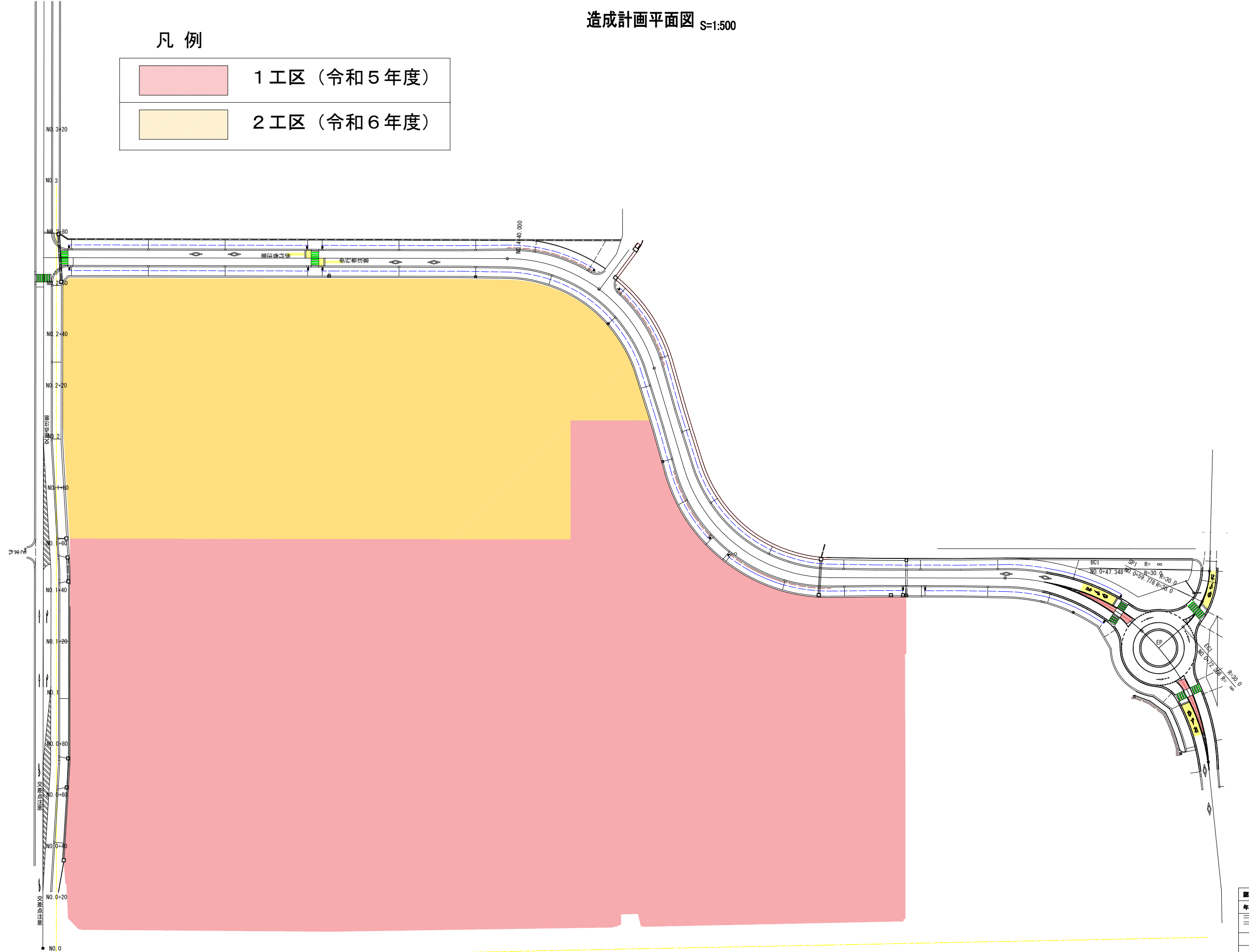


造成計画平面図 S=1:500

凡例

	1工区 (令和5年度)
	2工区 (令和6年度)

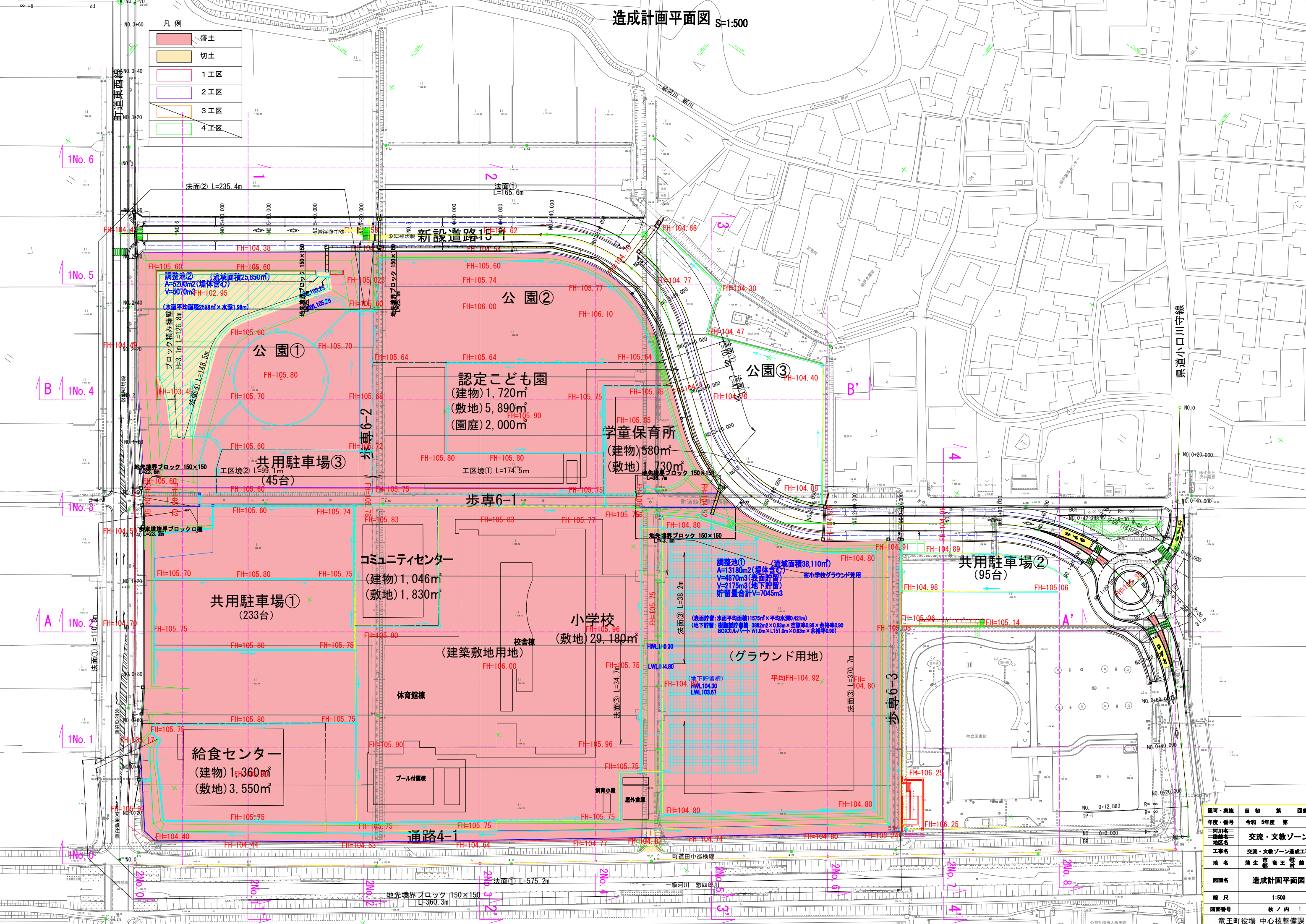


認可・実施	当初	第	回変更
年度・番号	令和	年度	第
河川名	交流・文教ゾーン		
路線名	交流・文教ゾーン造成工事		
地区名	蒲生市竜王町		
地名	竜王町		
図面名	造成計画平面図		
縮尺	1:500		
図面番号	枚ノ内		

造成計画平面図 S=1:500

凡例

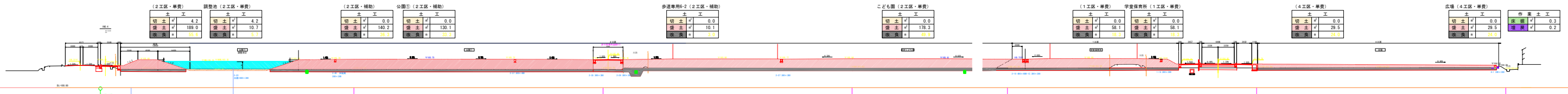
	盛土
	切土
	1工区
	2工区
	3工区
	4工区



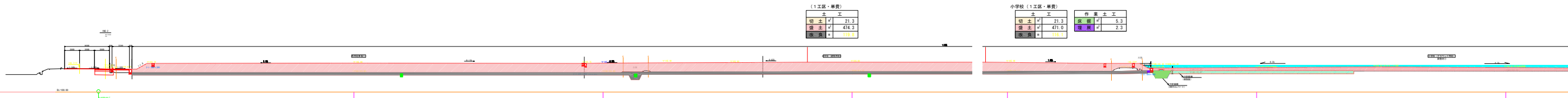
認可・実施	当初	第	回変更
年度・番号	令和5年度	第	号
河川名	交流・文教ゾーン		
路線名	交流・文教ゾーン造成工事		
地名	瑞生市電王町敷戸		
図面名	造成計画平面図		
縮尺	1:500		
図面番号	枚ノ内 1		
電王町役場 中心核整備課			

造成計画 概略断面図 S=1:300

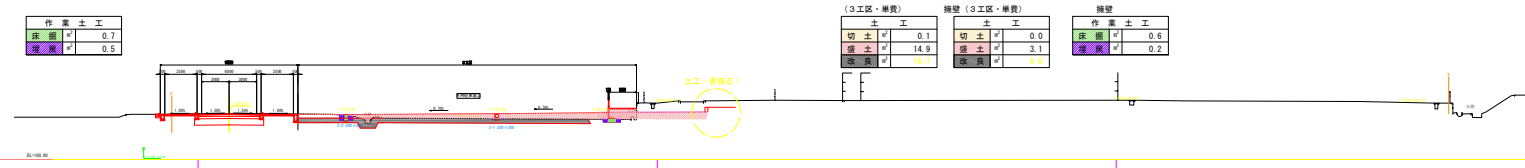
B-B'断面



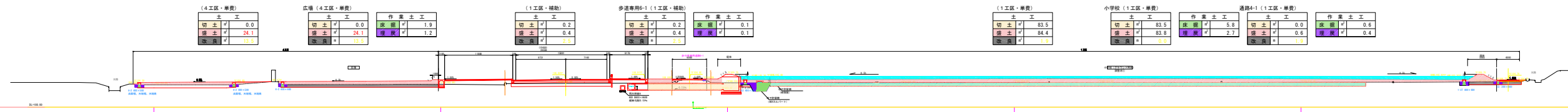
A-A'断面



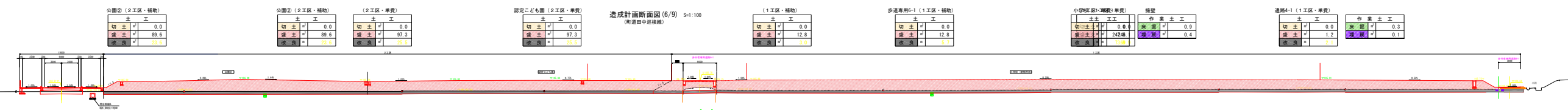
4-4'断面



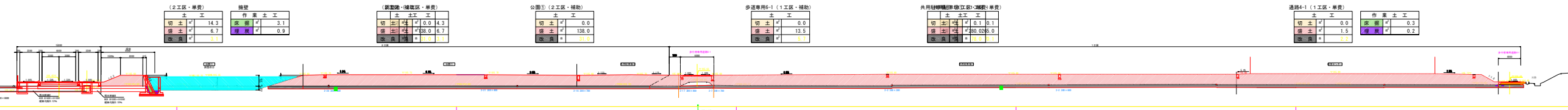
3-3'断面




2-2'断面



1-1'断面



認可・実施	当初	第	回変更
年度・番号	令和 5年度	第	号
河川名	交流・文教ゾーン		
路線名	交流・文教ゾーン造成工事		
地区名	衛生 市 竜王 町 鎌戸		
地名	竜王町役場 中心核整備課		
図面名	造成計画概略断面図		
縮尺	1:300		
図面番号	枚ノ内 2		
竜王町役場 中心核整備課			



连续计算断面图(左) 1:100

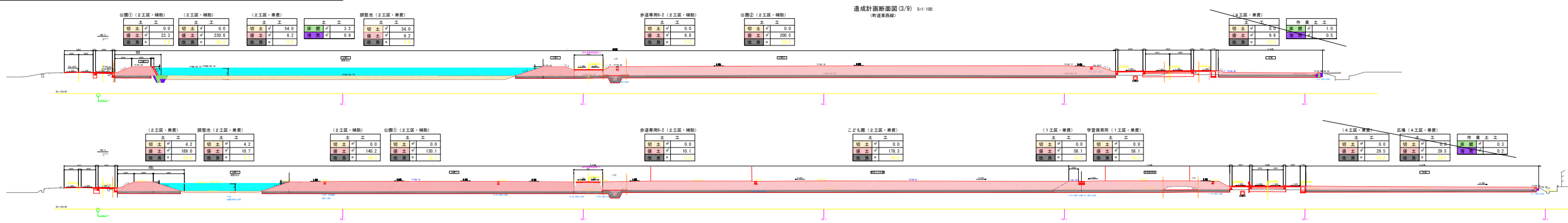
1.1 土层(厚度)		中砂层(1.2 土层(厚度)		碎石层(1.3 土层(厚度)	
层号	厚度	层号	厚度	层号	厚度
1	1.5	1	1.5	1	1.5
2	1.5	2	1.5	2	1.5
3	1.5	3	1.5	3	1.5

1.1 土层(厚度)		中砂层(1.2 土层(厚度)		碎石层(1.3 土层(厚度)	
层号	厚度	层号	厚度	层号	厚度
1	1.5	1	1.5	1	1.5
2	1.5	2	1.5	2	1.5
3	1.5	3	1.5	3	1.5

中砂层(1.2 土层(厚度)		碎石层(1.3 土层(厚度)	
层号	厚度	层号	厚度
1	1.5	1	1.5
2	1.5	2	1.5

图例	说明
—	设计水位
—	实际水位
—	填土
—	中砂
—	碎石
—	钢筋混凝土
—	其他

造成計画断面図 (3/9) 8-1100
(街道側側面)



公道① (2車線・補助)		(2車線・補助)		(2車線・車費)		調整池 (2車線・車費)	
切土	埋土	切土	埋土	切土	埋土	切土	埋土
0.0	0.0	0.0	0.0	34.0	3.2	34.0	6.2
22.3	230.6	22.3	230.6	4.2	0.0	4.2	0.0
0.0	0.0	0.0	0.0	0.0	0.0	0.0	0.0

公道② (2車線・補助)	
切土	埋土
0.0	0.0
0.0	0.0
0.0	0.0

(4車線・車費)		作業土工	
切土	埋土	切土	埋土
0.0	0.0	0.0	0.0
0.0	0.0	0.0	0.0
0.0	0.0	0.0	0.0

(2車線・車費)		調整池 (2車線・車費)	
切土	埋土	切土	埋土
4.2	4.2	4.2	4.2
189.0	10.7	189.0	10.7
0.0	0.0	0.0	0.0

(2車線・補助)		公道① (2車線・補助)	
切土	埋土	切土	埋土
0.0	0.0	0.0	0.0
0.0	0.0	0.0	0.0
0.0	0.0	0.0	0.0

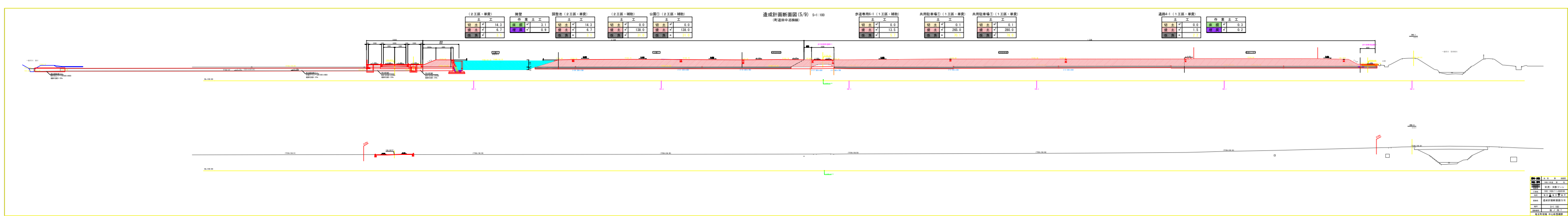
多用途専用車道 (2車線・補助)	
切土	埋土
0.0	0.0
0.0	0.0
0.0	0.0

公道② (2車線・車費)	
切土	埋土
0.0	0.0
0.0	0.0
0.0	0.0

(1車線・車費)		字雲保善所 (1車線・車費)	
切土	埋土	切土	埋土
0.0	0.0	0.0	0.0
98.1	98.1	98.1	98.1
0.0	0.0	0.0	0.0

(4車線・車費)		公道 (4車線・車費)		作業土工	
切土	埋土	切土	埋土	切土	埋土
0.0	0.0	0.0	0.0	0.0	0.0
23.5	23.5	23.5	23.5	0.0	0.0
0.0	0.0	0.0	0.0	0.0	0.0

1. 切土
 2. 埋土
 3. 調整池
 4. 公道
 5. 多用途専用車道
 6. 字雲保善所
 7. 作業土工
 8. 1車線
 9. 2車線
 10. 4車線



(2) 工区 - 集塵

標高	14.3
標高	6.7
標高	6.7

調整

標高	3.1
標高	0.9

調整池 (2) 工区 - 集塵

標高	14.3
標高	6.7
標高	6.7

(2) 工区 - 補助

標高	0.0
標高	138.0
標高	138.0

公園 (2) 工区 - 補助

標高	0.0
標高	138.0
標高	138.0

造成計画断面図 (5/9)
(断面図中足線)

歩道專用 (1) 工区 - 補助

標高	0.0
標高	13.0
標高	13.0

共用駐車場 (1) 工区 - 集塵

標高	0.1
標高	260.0
標高	260.0

共用駐車場 (1) 工区 - 集塵

標高	0.1
標高	260.0
標高	260.0

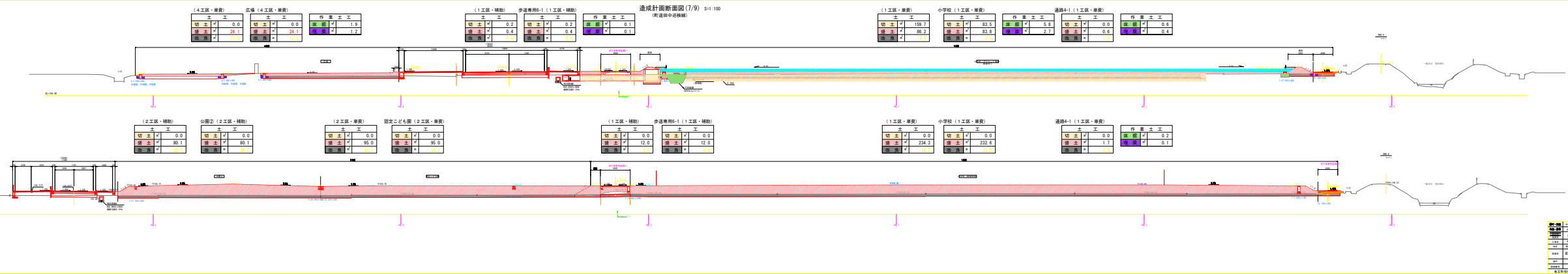
道路 (1) 工区 - 集塵

標高	0.0
標高	1.0
標高	1.0

非集塵

標高	0.0
標高	0.2
標高	0.2

1	集塵
2	調整池
3	歩道
4	共用駐車場
5	道路
6	非集塵



造成計画断面図 (8/9) S=1:100
(町道田中道横線)

作業土工	
床掘	0.7
埋戻	0.5

(3工区・単費)	
切土	0.1
盛土	14.9
改良	10.1

擁壁 (3工区・単費)	
切土	0.0
盛土	3.1

擁壁	
床掘	1.5
埋戻	0.3

小学校 (1工区・単費)	
切土	0.0
盛土	81.8
改良	4.1

作業土工	
床掘	1.1
埋戻	0.6

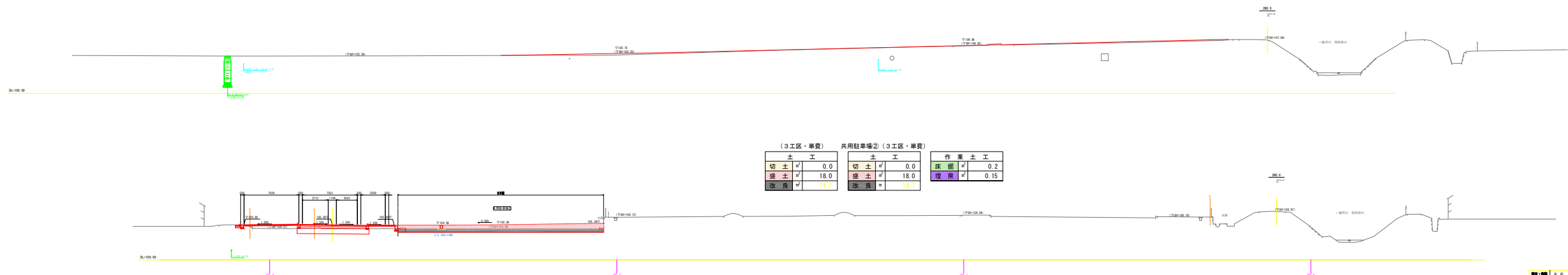
(1工区・単費)	
切土	0.0
盛土	82.9
改良	6.7

道路4-1 (1工区・単費)	
切土	0.0
盛土	1.1
改良	2.0

作業土工	
床掘	0.6
埋戻	0.4

作成	2024.08.01
確認	2024.08.01
承認	2024.08.01
設計	2024.08.01
監理	2024.08.01
調査	2024.08.01
測量	2024.08.01
地質	2024.08.01
環境	2024.08.01
土木	2024.08.01
建築	2024.08.01
電気	2024.08.01
機械	2024.08.01
衛生	2024.08.01
消防	2024.08.01
その他	2024.08.01

造成計画断面図(9/9) S+1:100
(町道田中道線)



(3) 工区・単費		共用駐車場② (3) 工区・単費		作業土工	
切土	盛土	切土	盛土	保土	埋戻
0.0	18.0	0.0	18.0	0.2	0.15
	14.7		14.7		

設計者	〇〇〇
監理者	〇〇〇
製図者	〇〇〇
承認者	〇〇〇
作成日	〇〇/〇〇/〇〇
図名	造成計画断面図(9/9)
縮尺	S+1:100
備考	電算機作成 中心線位置図